





LEGENDA :	
NÁVRH HRAN A	HRANICE POZEKŮ
	HRANICE ŘEŠENÉHO ÚZEMÍ
	PŘEDPÍKLADNÁ POLIHA NADZEMNÍCH OBJEKTŮ
	HRANICE POZEKŮ DLE MAPY KN
<i>566/4</i>	ČÍSLO POZEKŮ DLE MAPY KN
	HRANÝ KOMUNIKACE

NÄVRH SITI:

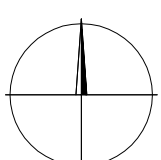
[illegible]

NÁVRH PŘÍPOJEK:

[illegible]

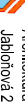
STÁVAJÍCÍ SÍTĚ:

PLUMBOVINE RÁD STL PE 10		
VODIVOJNE RÁD		
KANALIZACE SPÍŠOVÁ GRAVITÁČNĚ		
SOLIVACI KABEL, ČETIN		
KABEL, ELEKTRO VN MODERNĚ, ČEZ		
KABEL, ELEKTRO NN, PODZEMNĚ, ČEZ		



VEREJNÁ INFRASTRUKTURA HOŘOVICE – NAD STATKEM

DOKUMENTACE PRO UMÍSTĚNÍ STAVBY

 <p>Architekt, projekt, stavební inženýring a.s. I.S.P. s.r.o. I. Štefánikova 102, 267 12, Dobruška tel. 481 601 850/2</p>	<p>I S P s.r.o.</p> <p>Ing. Jiří Štefánik Ing. Jaroslav Štefánik Ing. Karel Štefánik Ing. Miroslav Štefánik Ing. Zdeněk Štefánik Ing. Zdeněk Štefánik</p>		ARCHITEKT: Ing. arch. Robert GAVELČIK
	INVESTOR: Obec Hrovice Polčického n.m. 2	LOKALITA: K.Ú. Věrk. Věsko okres Beroun	PROJEKT: SÍTĚ TECHNICKÉ INFRASTRUKTURY 749-2
OBSAH: SO 300, SO 500 VOZIDLOSPRÁVNÁ ČÁST A PLN SITUACE PLÁNOVÁNÍ	DATA MÍSTNÍ: 05	DATA PRACÍ: 1:750	